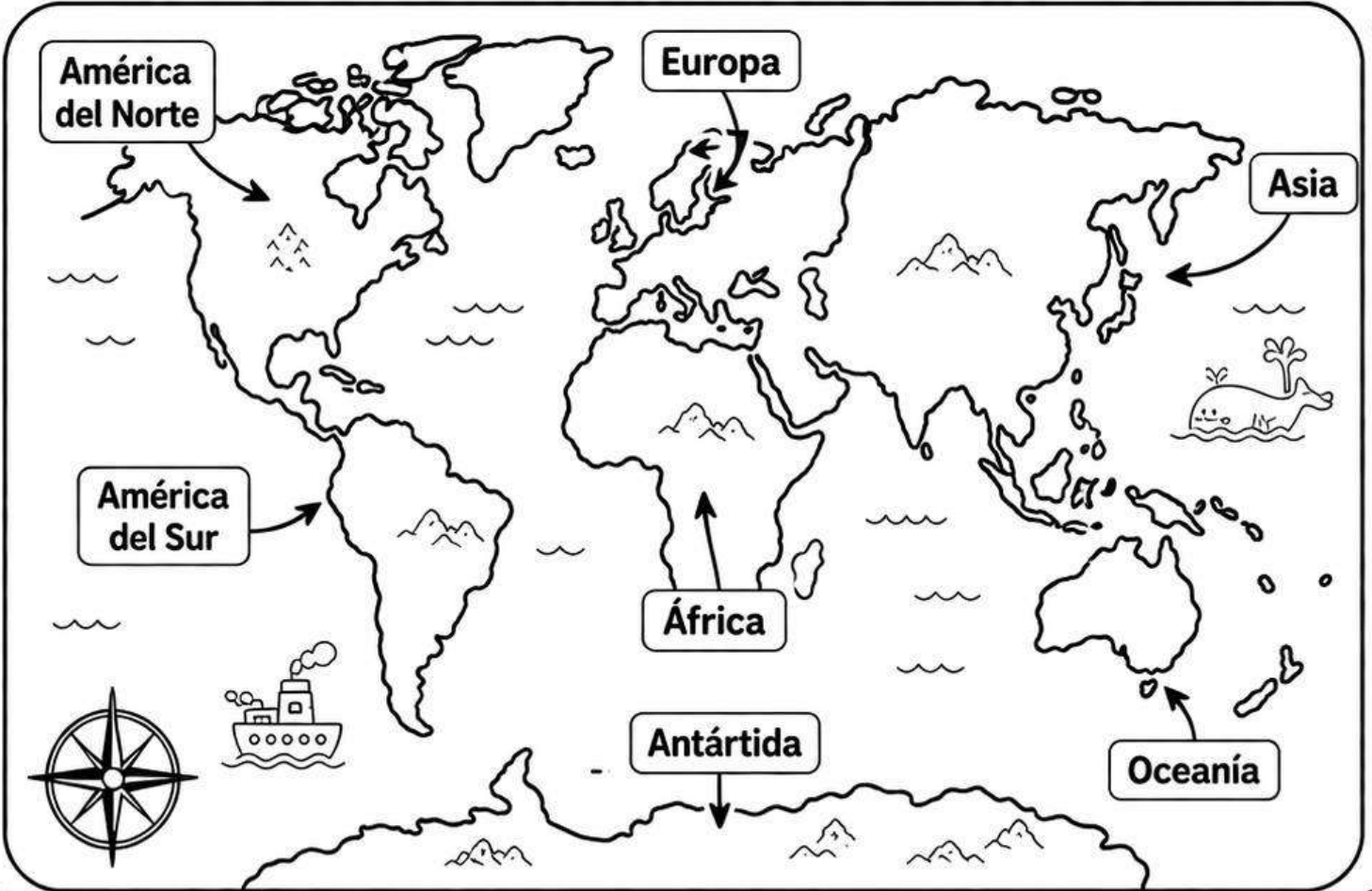


CONTINENTES DEL MUNDO

Nombres, ubicación y tamaño

Fecha: _____

Instrucción: Observa el mapa, colorea y aprende los continentes.



Tamaño aproximado



Asia
(más grande)




África



América del Norte



América del Sur



Antártida



Europa



Oceanía
(más pequeño)

★ APRENDE Y PRACTICA ★



1. Colorea cada continente de un color diferente.



2. Encierra el continente más grande.



3. Marca con una estrella donde vives.



Yo vivo en:



EL CONTINENTE AMERICANO

Ubicación, regiones y países

Fecha: _____

Instrucción: Observa el mapa, colorea y reconoce las partes de América.

AMÉRICA DEL NORTE

AMÉRICA CENTRAL

AMÉRICA DEL SUR



UBICACIÓN

Está en el hemisferio occidental.

TAMAÑO

Es un continente muy grande.

DIVERSIDAD

Tiene muchos climas y culturas.

OCEANOS

Rodeado por el Atlántico y Pacífico.

APRENDE Y PRACTICA


- 1 Colorea cada región con un color diferente.
- 2 Encierra el país donde vives.
- 3 Marca con una estrella un país que conozcas.

Yo vivo en: _____





EL CONTINENTE EUROPEO



Ubicación, países y características

Fecha: _____

Instrucción: Observa el mapa, colorea y aprende sobre Europa.

UBICACIÓN

Está en el hemisferio norte

TAMAÑO

Es un continente pequeño

Reino Unido

Alemania

Francia

España

Italia

CARACTERÍSTICAS

Tiene muchos países

RELIEVE

Hay montañas y ríos

APRENDE Y PRACTICA



1. Colorea el mapa de Europa.
2. Encierra un país que conozcas.
3. Marca con una estrella un país que te gustaría visitar.

Quiero visitar: _____



EL CONTINENTE ASIÁTICO

Ubicación, países y características

Fecha: _____

Instrucción: Observa el mapa, colorea y aprende sobre Asia.

UBICACIÓN

Está en el hemisferio norte y oriental.

TAMAÑO

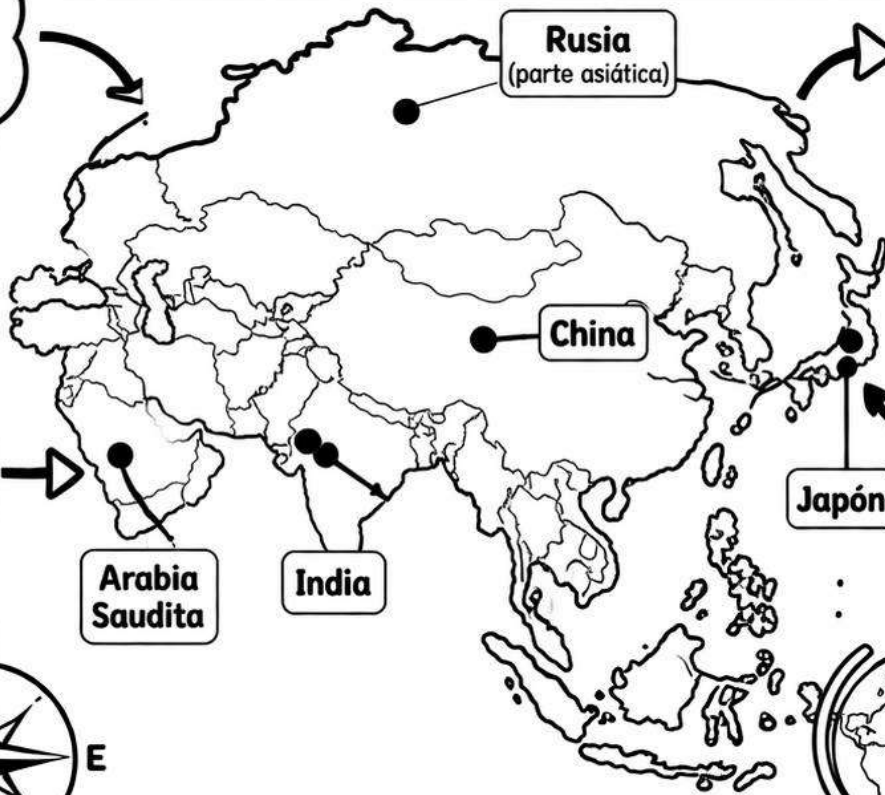
Es el continente más grande.

POBLACIÓN

Tiene más habitantes.

DIVERSIDAD

Muchas culturas y climas.



APRENDE Y PRACTICA

1. Colorea el mapa de Asia.
2. Encierra un país que conozcas.
3. Marca con una estrella un país que te gustaría visitar.

Quiero visitar: _____



EL CONTINENTE AFRICANO



Ubicación, países y características

Fecha: _____

Instrucción: Observa el mapa, colorea y aprende sobre África.

UBICACIÓN
Está entre el Atlántico y el Índico

TAMAÑO
Es el segundo más grande

CLIMA
Predominan climas cálidos

NATURALEZA
Gran diversidad de animales

Egipto

Nigeria

Kenia

Sudáfrica

APRENDE Y PRACTICA

1. Colorea el mapa de África.
2. Encierra un país que conozcas.
3. Marca con una estrella un país que te gustaría visitar.

Quiero visitar: _____



aulavirtualprimaria.com



Dinámicas y Juegos



EL CONTINENTE DE OCEANIA

Ubicación, países y características

Fecha: _____


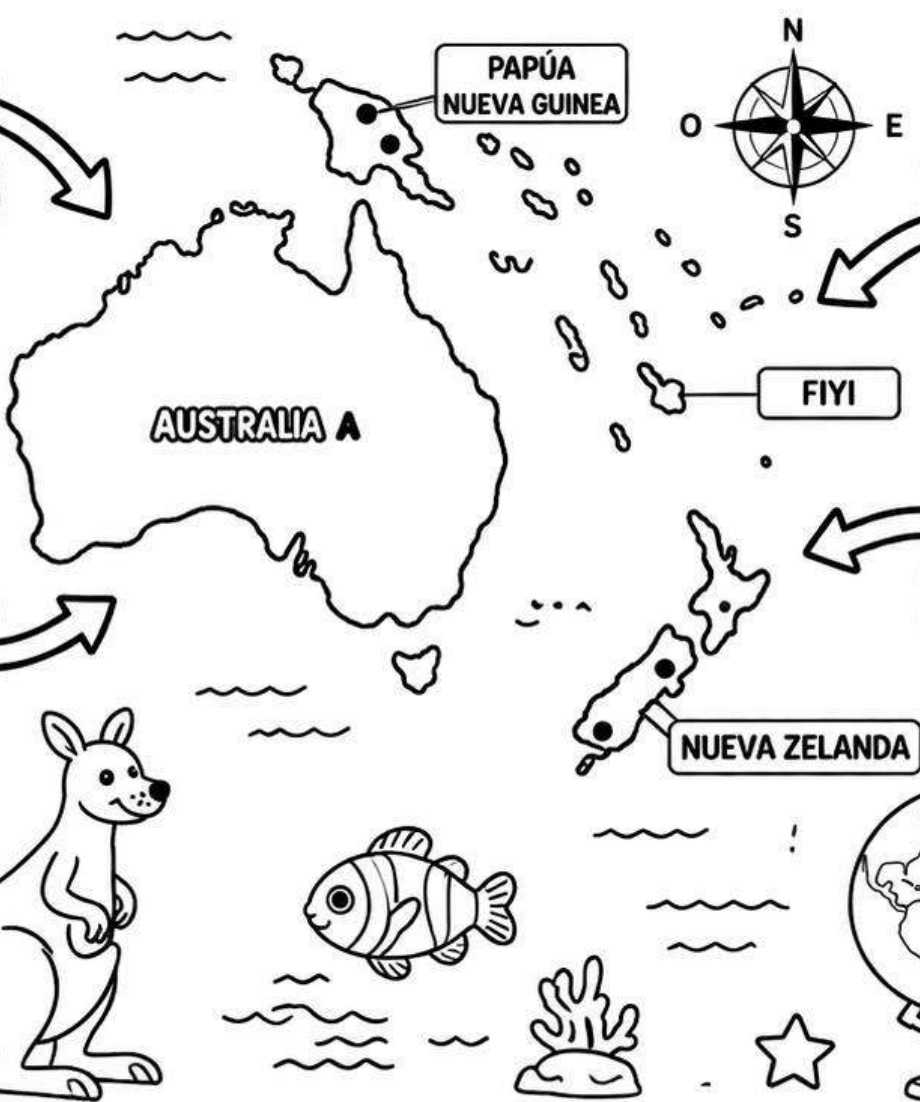
Instrucción: Observa el mapa, colorea y aprende sobre Oceanía.


UBICACIÓN
Está en el océano Pacífico.


TAMAÑO
Es el continente más pequeño.


TERRITORIO
Formado por islas.


NATURALEZA
Tiene animales únicos.



APRENDE Y PRACTICA

-  Colorea el mapa de Oceanía.
-  Encierra Australia.
-  Marca con una estrella una isla.

 País o isla que conozco: _____



LA ANTÁRTIDA

El continente más frío

Fecha: _____

Instrucción: Observa, colorea y aprende sobre la Antártida.


UBICACIÓN

Está en el
Polo Sur.



CLIMA

Es el lugar
más frío.




POBLACIÓN

No viven personas
de forma
permanente.



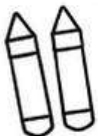
NATURALEZA

Hay hielo y
animales
polares.



APRENDE Y PRACTICA

- 1 Colorea el continente
de blanco y azul.



- 2 Encierra el animal que
vive en la Antártida.



- 3 Marca con una estrella
el Polo Sur.



Lo que más me sorprendió: _____

